


Mittwoch 30. Mai **ÜBER STALANZ ZUR ANTON RENK HÜTTE**


Schwierigkeitsgrad:  **Höhenmeter:** 920 rauf und 920 wieder runter
Kilometer: 15 **Dauer** inkl. Pausen 7 Stunden **Start** Uhr 9.00 **Treffpunkt:** Hotelhalle
Wir starten hier mit dem Taxi nach Gfrans und von dort über Spielebene zur Stalanz Alm. Dann folgt ein weiterer Aufstieg zur Anton Renk Hütte mit Blick zum Klettersteig. Von der Anton Renk Hütte geht es dann ganz gemütlich über das Zirmesköpfe über die Bichli Alm wieder zurück nach Gfrans von wo aus wir mit dem Taxi wieder nach Ried **Anmeldung im Aktivbuch!**




Donnerstag 31. Mai 2012 **MOUNTAIN SKYVER EXTREME**

Für alle die jetzt schon Erfahrung gesammelt haben mit den Skyvern die ultimative Tour! Von Ried aus geht es zu Fuß auf die Rodelhütte, ca. 1000 hm und dann mit den Skyvern wieder zurück nach Ried. Anspruchsvoll und sehr spannend. Einkehr auf der Rodelhütte um sich zu stärken.
Anmeldung im Aktivbuch!


Donnerstag 31. Mai 2012 **KAUNERBERGER WASSERWEG**

Schwierigkeitsgrad:  **Höhenmeter:** 720 **Kilometer:** 11,6 **Dauer** inkl. Pausen 7 Stunden **Start** Uhr 9.00 **Treffpunkt:** Hotelhalle
Unkostenbeitrag Taxi Euro 15.- pro Person. Fahrt mit dem Wandertaxi bis Marienhof und dann von der Falkaunsalm wieder zurück nach Ried. Hier lernen wir das Bewässerungs System des Kaunerberg kennen. Durchwandert wird auch ein 1 km langer Bewässerungsstollen mit Stirnlampen.
Anmeldung im Aktivbuch!

Freitag 01. Juni 2012 **GIPFELSIEG – heute bezwingen wir den Venet**

2.512 m Schwierigkeitsgrad:  **Höhenmeter:** 500
Kilometer: 6,1 **Dauer** inkl. Pausen 6 Stunden **Start** Uhr 9.00 **Treffpunkt:** Hotelhalle
Fahrgemeinschaften werden gebildet. Fahrt bis zur Gogles Alm. Von dort Aufstieg zum Aussichtsberg der Zammer. Ein Teilstück dieses Höhenweges ist der berühmte E5. Dieses Teilstück wird als eines der schönsten des gesamten Höhenwegs beschreiben. Wir befinden uns größtenteils in der subalpinen Zone. Einkehr auf der Gogles Alm.
Anmeldung im Aktivbuch!

Sonntag 03. Juni 2012 **WANDERUNG ÜBER DIE FLIESSER PLATTE**

Schwierigkeitsgrad:  **Höhenmeter:** 300 **Kilometer:** 7,1
Dauer inkl. Pausen: 3 Stunden **Start** Uhr 10.00 **Treffpunkt:** Hotelhalle
Unkostenbeitrag: Euro 15.- pro Person für Taxi
Fahrt mit dem Taxi bis Fließ. Von dort Wanderung über die Fließer Platte und die Fließer Trockenrasen entlang der Via Claudia Augusta bis nach Landeck zum Tramser Weiher.
Anmeldung im Aktivbuch!

Riederhof Wanderprogramm

vom 20 Mai - 3. Juni 2012

Stiefeleinteilung = Schwierigkeitsgrad



Alle Lift und Transportkosten sind bei gebuchten **Wanderpauschalen** inklusive.
ANMELDUNGEN BITTE IMMER BIS ZUM VORABEND IM AKTIVBUCH!

Die vielfältige Schönheit der Natur in den Bergen ist ein **perfektes Kontrastprogramm** zum oft monotonen, hektischen Leben in der Großstadt. Die Sehnsucht nach Naturerfahrung kann man am besten in der wilden Natur, weit weg von der Hightech- Welt und abseits der lauten Zivilisationsräume stillen. Dass Natur gut tut haben nicht nur Wissenschaftler bewiesen, sondern **jeder kann jeder bei der Teilnahme** an einer


Wanderung selbst feststellen

Auf viele gemeinsame Wander Erlebnisse freuen sich Ihre Wanderführer

HELGA; PETER; THOMAS; HARRY



Sonntag 20. Mai 2012 **WANDERUNG ZU DEN STELLUNGEN**

Schwierigkeitsgrad:  **Höhenmeter:** 240 **Kilometer:** 4,2
Dauer inkl. Pausen: 3 Stunden **Start** Uhr 10.00 **Treffpunkt:** Hotelhalle
Fahrt bis Nauders zum Gasthof Norbertshöhe. Von dort geht es bergan auf schönen Wegen bis zu alten Stellungen aus dem ersten Weltkrieg. Sie wurden für den Fall errichtet dass die Italiener an der Ortlerfront durchbrechen. Eine Reise zurück in die Geschichte der Jahre 1915 - 1918 **Anmeldung im Aktivbuch!**

Montag 21. Mai 2012 **MOUNTAIN SKYVER KENNEN LERNEN**

Eine einfache Tour zum Kennen lernen der Mountain Skyver! Vom Hotel aus geht es mit dem Bus nach Fendels. Dann zu Fuß zum Wassertalweg und von dort mit den Skyvern nach Ried zurück. Start um Uhr 11.00 in der Hotelhalle. Rückkehr ca. um Uhr 14.00
UNKOSTENBEITRAG EURO 15.- pro Person **Anmeldung im Aktivbuch!**

Montag 21. Mai 2012 **GIPFELSIEG AUF DEN LAHNKOPF**

Schwierigkeitsgrad:  **Höhenmeter** 900 **Kilometer:** 10,2

Dauer inkl. Pausen: 6-7 Stunden **Start** Uhr 8.00

Fahrgemeinschaften bilden bis Pfunds in die Tschey Eine schöne Tour mit einem tollen Gipfelerlebnis. Zum Schluss hin etwas ausgesetzt, deshalb ist Schwindelfreiheit von Vorteil. Mitzunehmen ist eine Jause und genügend zu trinken. Knöchelhohe, feste Wanderschuhe sind Voraussetzung an der Teilnahme **Anmeldung im Aktivbuch!**

Dienstag 22. Mai 2012 **MOUNTAIN SKYVER MORE**

Heute eine etwas intensivere Tour mit dem Mountain Skyver!
Fahrt mit dem Wandertaxi zum Schnädinger Weiher. Von dort Aufstieg zur Aifner Alm ca. 350 HM. Von hier weg Abfahrt mit den Mountain Skyvern bis Prutz. Abholung mit dem Wandertaxi
UNKOSTENBEITRAG EURO 25.- pro Person
Anmeldung im Aktivbuch!

Mittwoch 23. Mai 2012 **MYSTISCHE WANDERUNG „Auf den Spuren der saligen Frauen“** Schwierigkeitsgrad: **Höhenmeter:** 750

Kilometer: 14 **Dauer** inkl. Pausen: ca. 6 Stunden **Start** Uhr 9.00 **Treffpunkt:** Hotelhalle
Auffahrt mit der Bahn Euro 12,00 oder wenn die Bahn nicht läuft Fahrgemeinschaft bis Fendels Hier wird es mystisch und spannend zugleich. Begleiten Sie uns auf eine Zeitreise in die Vergangenheit. Längst vergessene Geschichten Kultstätten und heilige Bäume – hier gibt es alles. Außerdem auf dem Ochsenkopf noch eine fantastische Aussicht. Ein spannendes, faszinierendes Wandererlebnis und einiges zum Nachdenken. **Anmeldung im Aktivbuch!**



Donnerstag 24. Mai 2012 **MOUNTAIN SKYVER EXTREME**

Für alle die jetzt schon Erfahrung gesammelt haben mit den Skyvern die ultimative Tour! Von Ried aus geht es zu Fuß auf die Rodelhütte, ca. 1000 hm und dann mit den Skyvern wieder zurück nach Ried. Anspruchsvoll und sehr spannend. Einkehr auf der Rodelhütte um sich zu stärken.
Anmeldung im Aktivbuch!

Donnerstag 24. Mai 2012 **VOM MOOR ZUR ALM „Wer singt denn da?“**

Schwierigkeitsgrad:  **Höhenmeter** 500 **Kilometer:** 3,7 **Dauer** inkl. Pausen: 4 Stunden **Start** Uhr 9.30 **Treffpunkt:** Hotelhalle
Gemeinsame Anfahrt bis in den Naturpark Kaunergrad – Parkplatz Moor. Von hier gemütlich beginnend vorbei am Hochmoor. Dann beginnt der langsame Anstieg auf die Googles Alm – die mit wunderschönen Aussichten auf das Inntal besticht. Der Abstieg führt uns noch mehr durch das Hochmoor mit dem Torfstechplatz! **ANMELDUNG IM AKTIVBUCH**

Freitag 25. Mai 2012 **VON ALM ZU ALM**

Schwierigkeitsgrad:  **Höhenmeter:** 280

Kilometer: ca. 5,3 km **Gezeit:** ca. 4 Stunden mit Pausen **Start:** Uhr 9.00
Taxi wird benötigt – Unkostenbeitrag Euro 20.- pro Person Mit dem Taxi hoch zur Aifner Alm. Von hier startet die Wanderung in Richtung Falkauns Alm. Ein schöner Höhenweg, allerdings an manchen Stellen etwas ausgesetzt. **Anmeldung im Aktivbuch.**

Sonntag 27. Mai 2012 **WANDERUNG MIT AUSSICHT ZUM TOARJOCH**

Schwierigkeitsgrad:  **Höhenmeter:** 900

Kilometer: 8 **Dauer** inkl. Pausen 6 Stunden **Start** Uhr 9.00 **Treffpunkt:** Hotelhalle
Fahrgemeinschaften werden gebildet. Dann geht es nach Pfunds zum Ortsteil Wand und von da aus auf unseren Gipfel. Achtung Schwindel Freiheit notwendig da der Voranstieg zum Gipfel leicht ausgesetzt ist. Außerdem eine steil abfallende Wiese vor dem Gipfel. Ein wenig begangenes Gebiet mit lohnenden Aussichten. **Anmeldung im Aktivbuch**

Montag 28. Mai 2012 **MOUNTAIN SKYVER KENNEN LERNEN**

Eine einfache Tour zum Kennen lernen der Mountain Skyver! Vom Hotel aus geht es mit dem Bus nach Fendels. Dann zu Fuß zum Wassertalweg und von dort mit den Skyvern nach Ried zurück. Start um Uhr 11.00 in der Hotelhalle. Rückkehr ca. um Uhr 14.00
UNKOSTENBEITRAG EURO 15.- pro Person **Anmeldung im Aktivbuch!**



Montag 28. Mai 2012 **VON WALDGEISTERN UND BORKENKÄFERN**

Schwierigkeitsgrad:  **Höhenmeter:** 502 **Kilometer:** 11,8 **Dauer** inkl. 

Pausen 5 Stunden **Start** Uhr 10.00 **Treffpunkt** Hotelhalle
Mit Naturführerin Helga und Bruce starten wir geht es heute ins Radurschltal. Betrachtet werden auf dieser naturkundlichen Tour Bäume und Ihre Bewohner und alles was im Wald so zu sehen ist. **Anmeldung im Aktivbuch!**

Dienstag 29. Mai 2012 **MOUNTAIN SKYVER MORE**

Heute eine etwas intensivere Tour mit dem Mountain Skyver!
Fahrt mit dem Wandertaxi zum Schnädinger Weiher. Von dort Aufstieg zur Aifner Alm ca. 350 HM. Von hier weg Abfahrt mit den Mountain Skyvern bis Prutz. Abholung mit dem Wandertaxi
UNKOSTENBEITRAG EURO 25.- pro Person
Anmeldung im Aktivbuch!